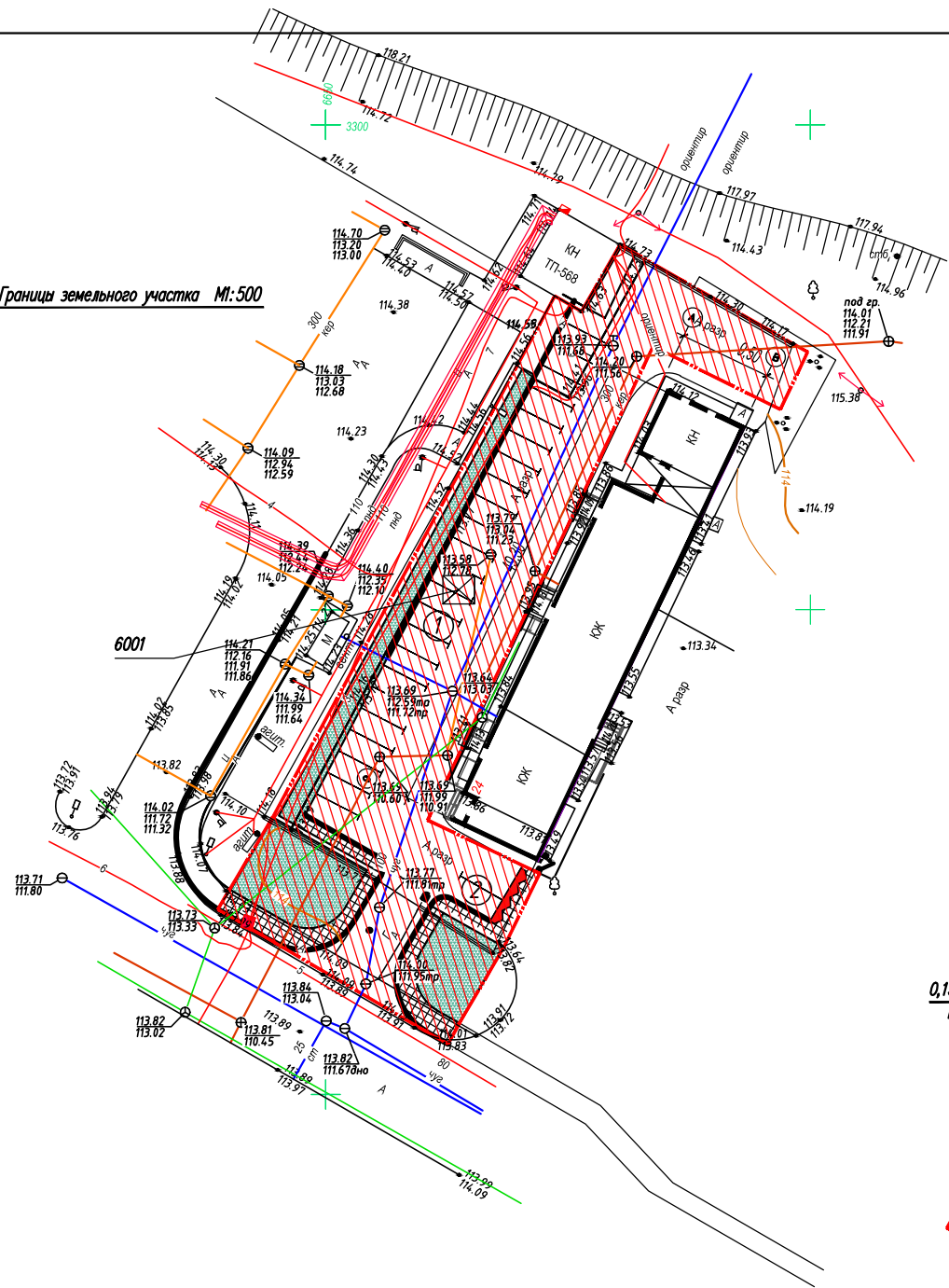


Генплан. Границы земельного участка М1:500



ВЕДОМОСТЬ ЖИЛЫХ И ОБЩЕСТВЕННЫХ ЗДАНИЙ И СООРУЖЕНИЙ.

Номер на плане	Наименование и обозначение	Этажность	Количество		Площадь, м2				Строительный объем, м3	
			здания	всего	застройки		общая		здания	всего
					здания	всего	здания	всего		
Проектируемые здания и сооружения										
1	Автопарковка на 24 л/авто	-	1	-	-	-	-	-	-	-
2	Автопарковка на 2 л/авто	-	1	-	-	-	-	-	-	-

Ситуационный план

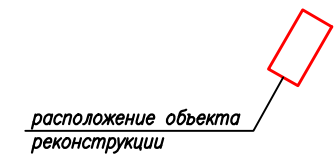
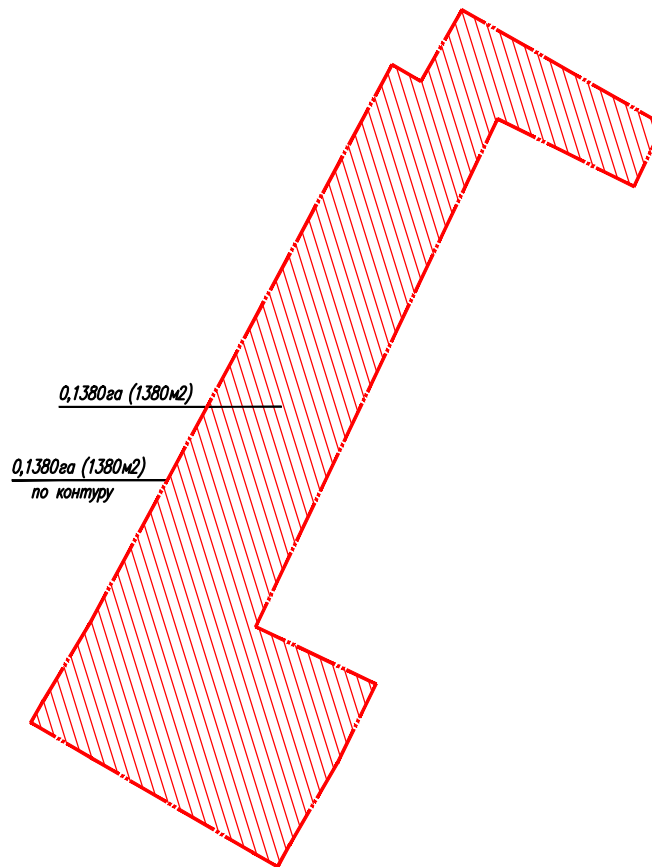


Схема земельного участка М1:500



Площадь земельных участков

Условные обозначения	Наименование	Площадь га
	Площадь испрашиваемого участка в границах землепользования ЧП "ПАНСИСТЕМИНВЕСТ" (проектируемая граница)	0,1380га
	Суммарная площадь участка в границах землепользования и испрашиваемого земельного участка	0,1380га

4.8.19-ГП

Предпроектная проработка документации по устройству стоянки по ул. Подольной, 24 в г.Гродно

Изм.	Колич.	Лист N док.	Подпись	Дата	Стадия	Лист	Листов
Разработал	Воронко			10.2019	с	2	
Н. контроль	Станкевич			10.2019			
Проверил	Бакунович			10.2019			
Утвердил	Бакунович			10.2019			
ГАП	Воронко			10.2019			
ГИП	Бакунович			10.2019			

Генплан. Границы земельных участков М1:500  
Схема земельных участков М1:500.  
Ситуационный план

П000 "Стройинсервис"